

# 測繪案件 資訊彙整平台



## 公開資訊

▶一般大眾查詢方式  
內政部地政司衛星測量中心網站

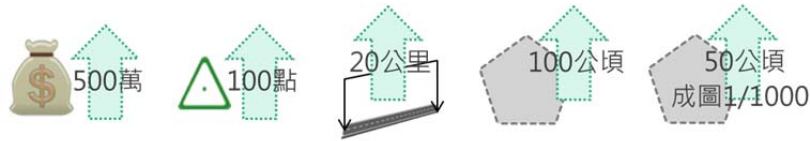


▶平台使用者查詢方式  
測繪案件資訊彙整平台網站



# 測繪案件 (第一類案件、第二類案件)

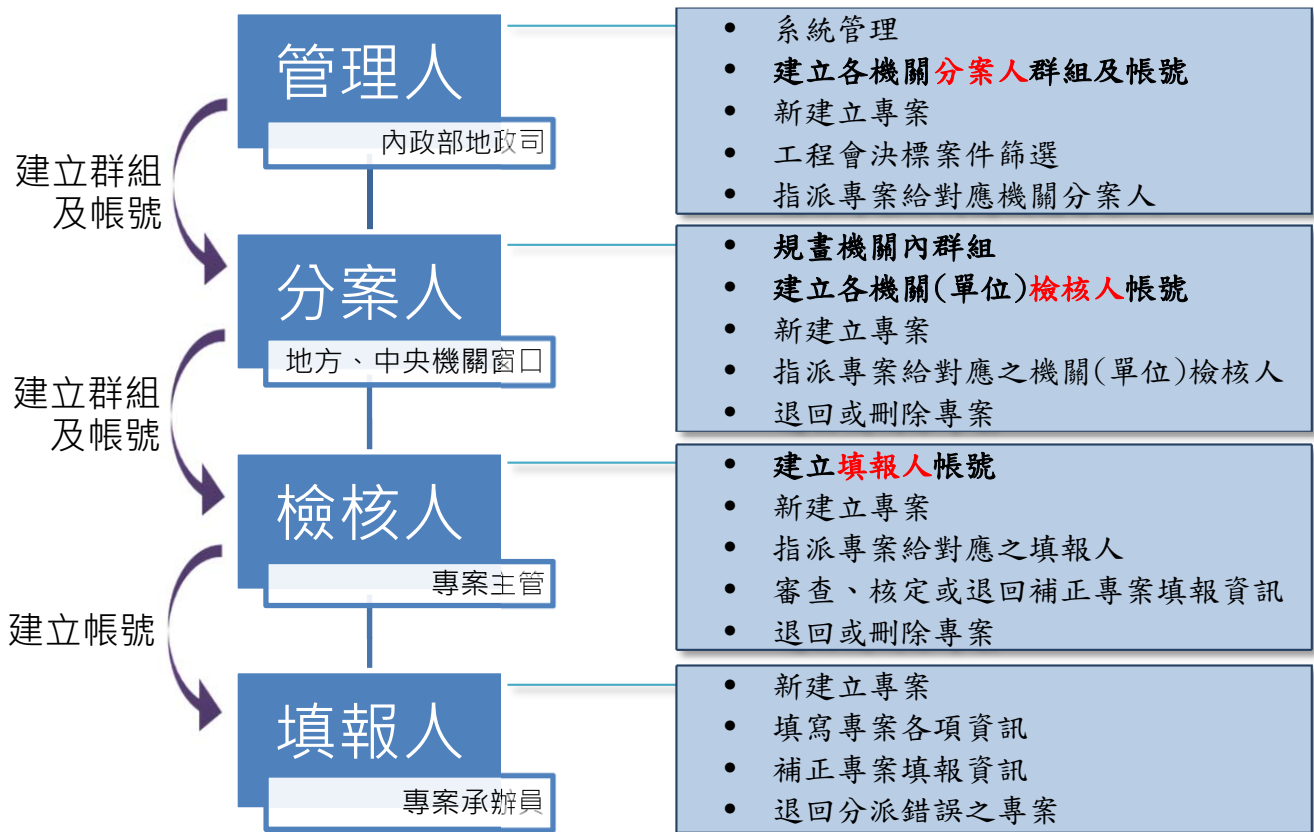
▶ **第一類案件**：符合國土測繪法第 18 條及其施行細則第 8 條第 1 項，具一定規模或條件之應用測量案件



▶ **第二類案件**：具測繪資訊流通及成果共享效益之基本測量及應用測量案件

# 使用者 (群組、帳號)

▶ **帳號**:以 EMAIL 為帳號，採階層管理

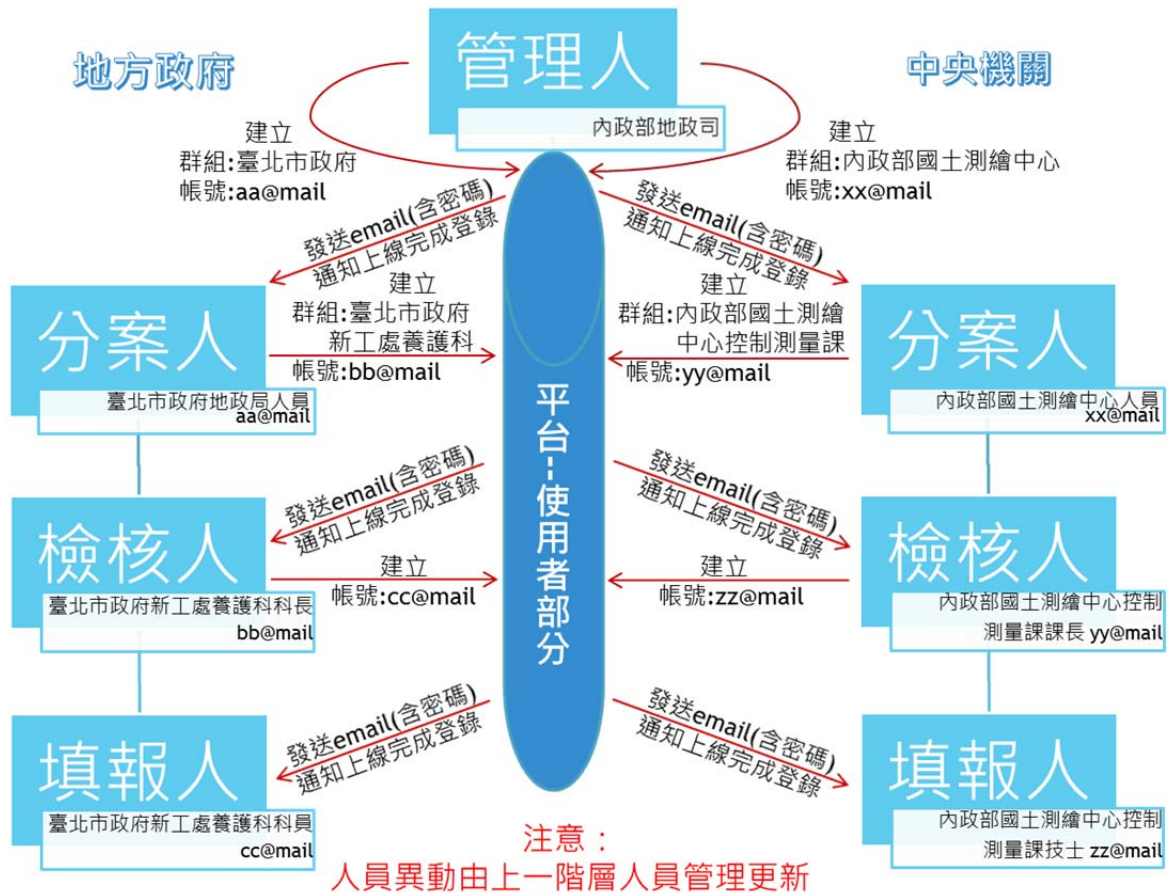


▶ **群組+帳號關係圖**：一個群組(同顏色)只能有一位檢核人或分案人



# 運作機制 (使用者部分+測繪案件部分)

## ▶使用者部分



## ▶測繪案件部分

